

POLLUSTATS 2019

STATISTIQUES SUR
LES DÉVERSEMENTS
ACCIDENTELS DANS
LE MONDE



Cedre
715, rue Alain Colas
CS 41836
29 218 BREST CEDEX 2 - FRANCE
Tél : + 33 (0)2 98 33 10 10
Fax : + 33 (0)2 98 44 91 38
Courriel : contact@cedre.fr



Conception et réalisation : Cedre

Les données exploitées ici sont issues de l'inventaire des **événements accidentels** dans le monde portés à la connaissance du Cedre et ayant donné lieu à un **déversement d'hydrocarbures ou de substances nocives potentiellement dangereuses** dans les eaux de surface. Cet inventaire ne prétend pas à l'exhaustivité.

Sont sélectionnés pour l'analyse les événements accidentels suffisamment renseignés pour en permettre la saisie dans une base de données, et ayant chacun impliqué un (ou plusieurs) **déversement(s) supérieur(s) à 10 tonnes**.

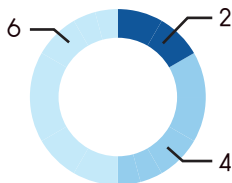
NOMBRES DE DÉVERSEMENTS ACCIDENTELS PAR DOMAINE

Mer & littoral

23 déversements

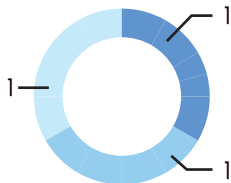
• Eaux marines côtières

12 déversements



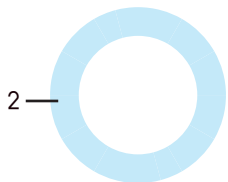
• Littoral

3 déversements

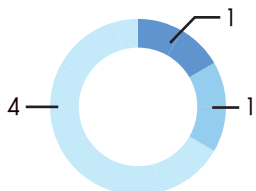


10 - 100 m³ 100 - 1000 m³ 1000 - 10000 m³ 10000 - 100000 m³ + de 100000 m³

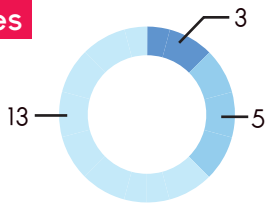
• Ports littoraux
2 déversements



• Estuaires
6 déversements



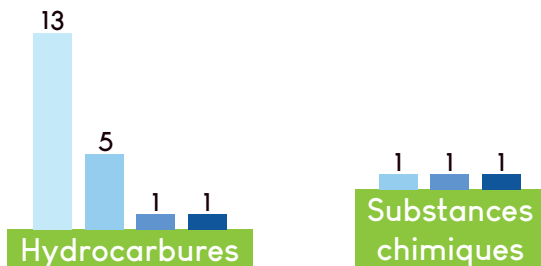
Eaux intérieures
21 déversements



■ 10 - 100 m³
 ■ 100 - 1000 m³
 ■ 1000 - 10000 m³
 ■ 10000 - 100000 m³
 ■ + de 100000 m³

DÉVERSEMENTS ACCIDENTELS PAR TYPE DE PRODUITS

23 déversements

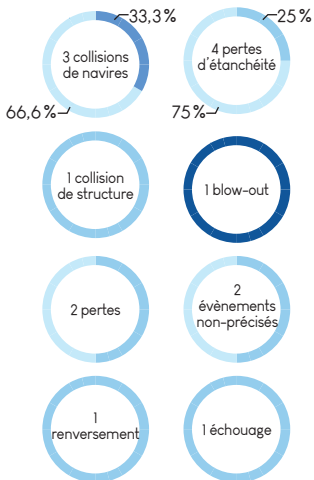


10 - 100 m³ 100 - 1000 m³ 1000 - 10000 m³ 10000 - 100000 m³ + de 100000 m³

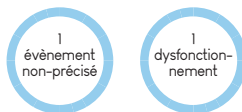
DÉVERSEMENTS ACCIDENTELS PAR TYPE D'ÉVÈNEMENTS

23 déversements

Trou/Brèche/Rupture



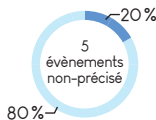
Non fermeture



Modification de l'état de la cargaison



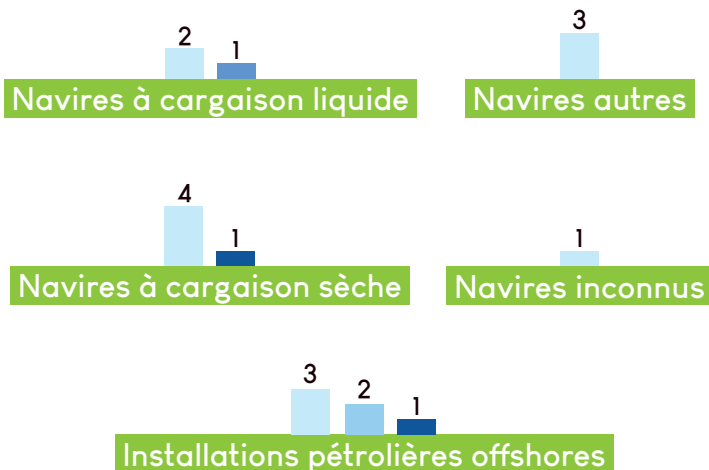
Non précisé



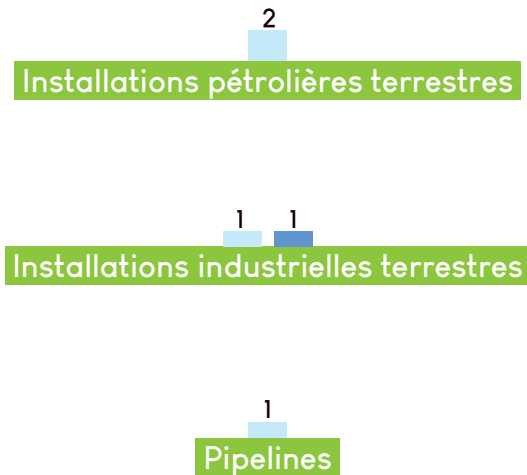
10 - 100 m³ 100 - 1000 m³ 1000 - 10000 m³ 10000 - 100000 m³ + de 100000 m³

DÉVERSEMENTS ACCIDENTELS PAR TYPE DE STRUCTURES

23 déversements




10 - 100 m³ 100 - 1000 m³ 1000 - 10000 m³ 10000 - 100000 m³ + de 100000 m³



10-100 m³ 100-1000 m³ 1000-10000 m³ 10000-100000 m³ + de 100000 m³

DÉVERSEMENTS ACCIDENTELS PAR TYPE DE PRODUITS

21 déversements



10 - 100 m³ 100 - 1000 m³ 1000 - 10000 m³ 10000 - 100000 m³ + de 100000 m³

DÉVERSEMENTS ACCIDENTELS PAR TYPE D'ÉVÈNEMENTS

21 déversements

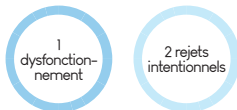
Trou/Brèche/Rupture



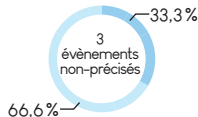
Débordement



Non fermeture



Non précisés



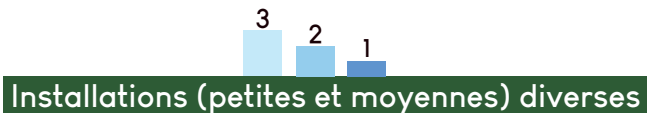


DÉVERSEMENTS ACCIDENTELS PAR TYPE DE STRUCTURES

21 déversements



10 - 100 m³ 100 - 1000 m³ 1000 - 10000 m³ 10000 - 100000 m³ + de 100000 m³

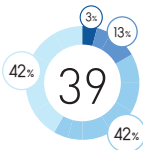


MER & LITTORAL

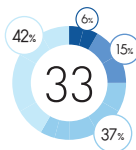
Nombre de déversements accidentels

Valeurs moyennes sur les évènements portés
à la connaissance du Cedre

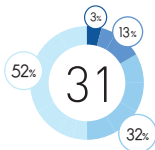
1998-2002



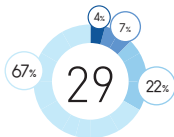
2003-2007



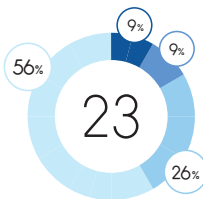
2008-2012



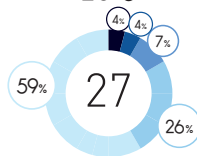
2013-2017



2019



2018

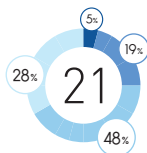


EAUX INTÉRIEURES

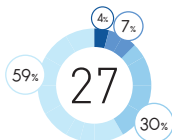
Nombre de déversements accidentels

Valeurs moyennes sur les évènements portés à la connaissance du Cedre

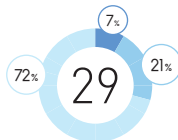
1998-2002



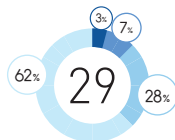
2003-2007



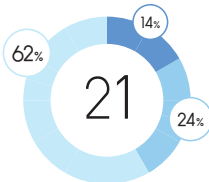
2008-2012



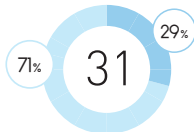
2013-2017



2019



2018



10 - 100 m³ 100 - 1000 m³ 1000 - 10000 m³ 10000 - 100000 m³ + de 100000 m³

Vous avez connaissance d'un autre déversement
accidentel passé, en eaux marines
ou en eaux intérieures ?

Partagez-le avec nous !



contact@cedre.fr